

## Organisation de l'information

The screenshot shows the Agrométéo Québec website interface. The top navigation bar includes 'Accueil', 'À propos', 'Contact', and 'English'. Below the navigation bar are three main sections: 'Observations et prévisions', 'Météo agricole', and 'Atlas agroclimatique'. The 'Observations et prévisions' section displays weather data for Québec: 16.1 °C, Refr. Éolien 4 °C, Rosée: 1.8 °C, Préc. 24 hres: 0.00 mm, Vent: WSW à 16 km/h, and Dernière observation: 2013/05/07 12:00. The 'Météo agricole' section shows a map of Québec with various agroclimatic indices. The 'Atlas agroclimatique' section provides a detailed view of these indices. A sidebar on the right lists categories: Général, Grandes cultures, Légumes, Petits fruits, Plantes fourragères, and Pommes de terre. The main content area shows 'Indices Agrométéo' with buttons for each category.

**Observations et prévisions**

16.1 °C Refr. Éolien 4 °C

Rosée: 1.8 °C  
Préc. 24 hres: 0.00 mm  
Vent: WSW à 16 km/h  
Dernière observation: 2013/05/07 12:00

**Météo agricole**

Pluie journalière  
Deg-jrs - écart à la moyenne  
UTM

**Atlas agroclimatique**

Diverses analyses d'indices agroclimatiques en climat actuel et en climat futur

Diverses données et prévisions météorologiques

Divers indices et outils agrométéorologiques pour appuyer la prise de décision en agriculture.

Observations et prévisions Météo agricole Atlas agroclimatique Choisissez votre région: Province

Indices Agrométéo

Général  
Grandes cultures  
Légumes  
Petits fruits  
Plantes fourragères  
Pommes de terre

Général  
Pommes  
Grandes cultures  
Légumes  
Pommes de terre  
Plantes fourragères  
Petits fruits

Cumul des UTM Mesonet Québec Générée le 07/5/2013 à

Les informations de la section "Météo agricole" sont soit d'intérêt général ou encore spécifiques à certaines productions agricoles

# Présentation de l'information

## Les cartes

5

Afficher la province au complet ou une région

Agrométéo Québec

Accueil | À propos | Contact | English

Search

Choisissez votre région :

- Province
- Province
- Centre nord
- Centre sud
- Est
- Lac St-Jean
- Ouest
- Sud-ouest

Météo locale

Conditions actuelles

Température de l'air

Précipitations

Vent

Humidité

Température du sol

Humidité du sol

Météogrammes

Satellite

Radar

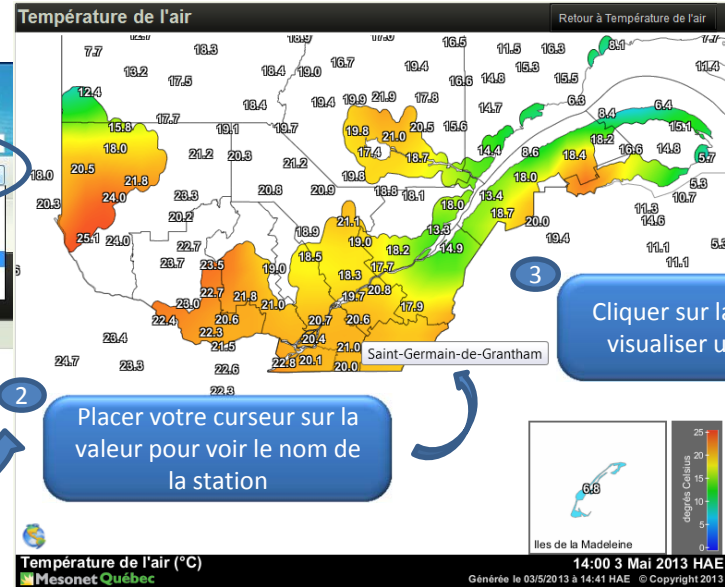
Prévisions

Aide et documentation

Température de l'air

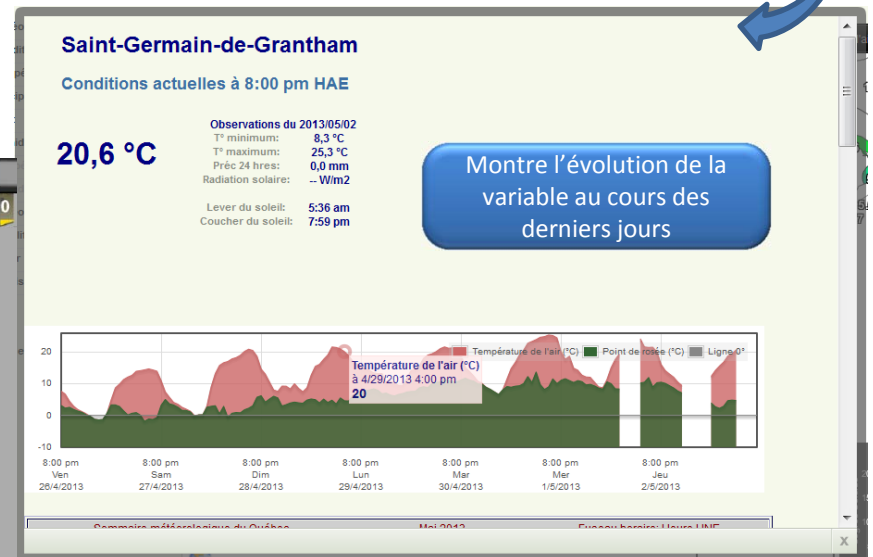
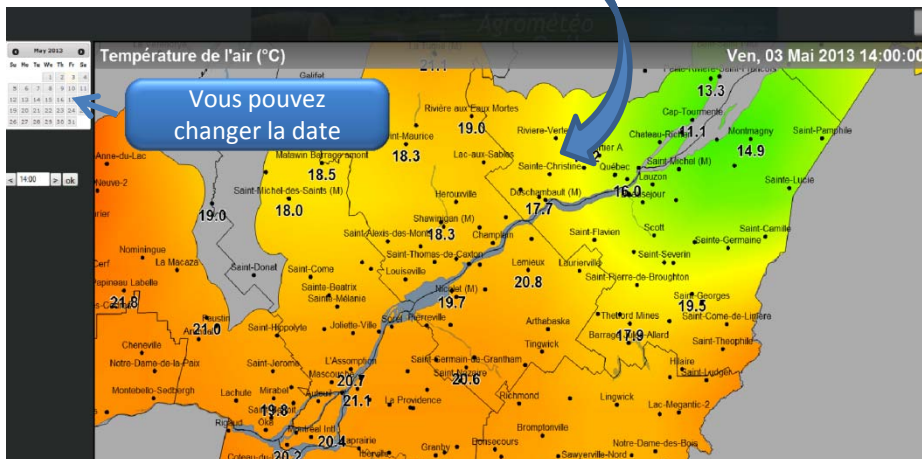
Données horaires

1 Cliquez sur la carte pour l'agrandir



4

Cliquer sur le globe pour visualiser une carte interactive (voir guide "WeatherScope")



# Les météogrammes

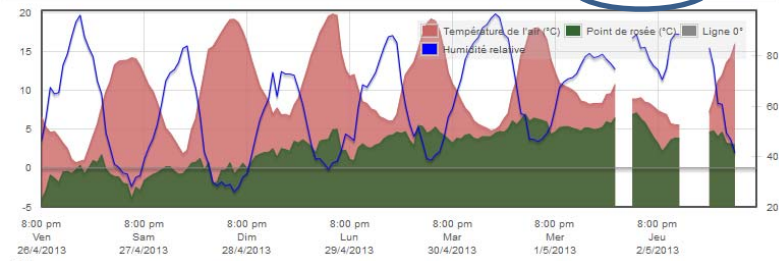
Graphique montrant l'évolution des variables météo au cours des derniers jours

Cliquer sur la carte ou choisissez une station parmi la liste

## Météogramme pour Sainte-Foy

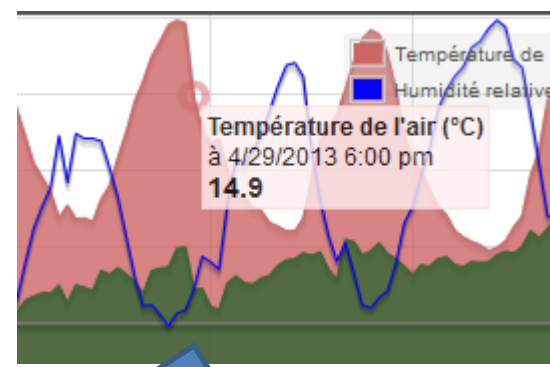
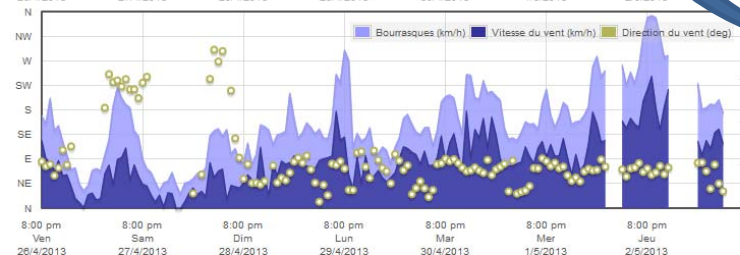
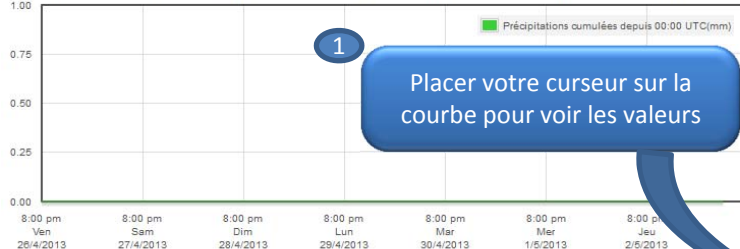
2

Changer de station Imprimer



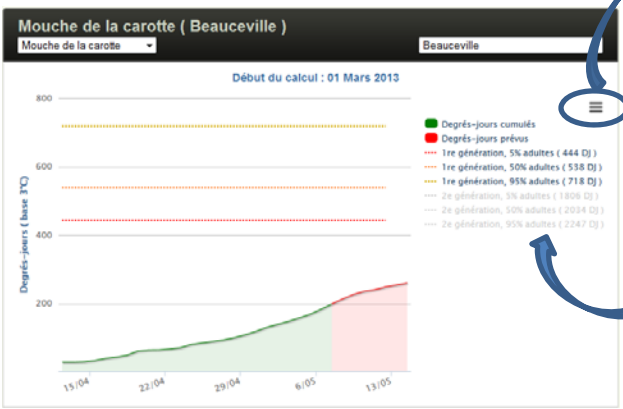
1

Placer votre curseur sur la courbe pour voir les valeurs



3

Pour imprimer ou sauvegarder



4

Cliquer pour afficher ou masquer

# Les sommaires

## Sommaires et prévisions

**Sommaire quotidien**

Du 01 nov. 2012 au 08 nov. 2012

Date	T° moy.	T° max.	T° min.	Précip.	Précip. hor. av. (mm)	OS	OS hor. av. (mm)
01 nov.	1.3	8.7	-1.9	4.2	504	0	1923
02 nov.	0.1	-0.6	-1.1	1.4	506	0	1923
03 nov.	-0.4	-1.2	-0.5	0	506	0	1923
04 nov.	-1.9	-2.0	-1.2	0	506	0	1923
05 nov.	-2.1	-3.4	-0.8	0.6	506	0	1923

May 04 | Extremes: 3.4 | Extremes 1.9 | Canal: 2 | Canal: 1

**Sommaire périodique**

Du 01 nov. 2012 au 30 nov. 2012

Station	T° Moy.	T° Max.	T° Min.	Précip.	Précip. hor. av. (mm)	OS	OS hor. av. (mm)
Alma - 1 (enregistreur)	0.3	-1.4	-4.8	14	20.4	40.0	1277
Alma - 2 (enregistreur)	0.3	-1.4	-4.8	14	20.4	40.0	1277
Alma - 3 (enregistreur)	0.3	-1.4	-4.8	14	20.4	40.0	1277
Alma - 4 (enregistreur)	0.3	-1.4	-4.8	14	20.4	40.0	1277
Alma - 5 (enregistreur)	0.3	-1.4	-4.8	14	20.4	40.0	1277

Mois: décembre 2012 | Station: Algonquin Park | Afficher le sommaire | Résumé

**Sommaire météorologique de Québec (CTSC) Algonquin Park**

Rivière: DGA | Longitude: 78.26670 | Élévation: 330 mètres

Date	T° Moy.	T° Max.	T° Min.	Précip.	Précip. hor. av. (mm)	OS	OS hor. av. (mm)
01	0.0	1.0	-1.0	0.0	0.0	0.0	0.0
02	0.0	1.0	-1.0	0.0	0.0	0.0	0.0
03	0.0	1.0	-1.0	0.0	0.0	0.0	0.0
04	0.0	1.0	-1.0	0.0	0.0	0.0	0.0
05	0.0	1.0	-1.0	0.0	0.0	0.0	0.0
06	0.0	1.0	-1.0	0.0	0.0	0.0	0.0
07	0.0	1.0	-1.0	0.0	0.0	0.0	0.0
08	0.0	1.0	-1.0	0.0	0.0	0.0	0.0
09	0.0	1.0	-1.0	0.0	0.0	0.0	0.0
10	0.0	1.0	-1.0	0.0	0.0	0.0	0.0
11	0.0	1.0	-1.0	0.0	0.0	0.0	0.0
12	0.0	1.0	-1.0	0.0	0.0	0.0	0.0
13	0.0	1.0	-1.0	0.0	0.0	0.0	0.0
14	0.0	1.0	-1.0	0.0	0.0	0.0	0.0
15	0.0	1.0	-1.0	0.0	0.0	0.0	0.0
16	0.0	1.0	-1.0	0.0	0.0	0.0	0.0
17	0.0	1.0	-1.0	0.0	0.0	0.0	0.0
18	0.0	1.0	-1.0	0.0	0.0	0.0	0.0
19	0.0	1.0	-1.0	0.0	0.0	0.0	0.0
20	0.0	1.0	-1.0	0.0	0.0	0.0	0.0
21	0.0	1.0	-1.0	0.0	0.0	0.0	0.0
22	0.0	1.0	-1.0	0.0	0.0	0.0	0.0
23	0.0	1.0	-1.0	0.0	0.0	0.0	0.0
24	0.0	1.0	-1.0	0.0	0.0	0.0	0.0
25	0.0	1.0	-1.0	0.0	0.0	0.0	0.0
26	0.0	1.0	-1.0	0.0	0.0	0.0	0.0
27	0.0	1.0	-1.0	0.0	0.0	0.0	0.0
28	0.0	1.0	-1.0	0.0	0.0	0.0	0.0
29	0.0	1.0	-1.0	0.0	0.0	0.0	0.0
30	0.0	1.0	-1.0	0.0	0.0	0.0	0.0
31	0.0	1.0	-1.0	0.0	0.0	0.0	0.0

Quotidien

Périodique

Sommaires mensuels

